



РЕПУБЛИКА БЪЛГАРИЯ

Министерство на регионалното развитие и благоустройството  
Главна дирекция „Програмиране на регионалното развитие“

Изх. № 99-00-6-9920/11.01.13

ДО  
Г-Н ДИМИТЪР НИКОЛОВ  
КМЕТ НА ОБЩИНА БУРГАС  
АДРЕС: ГР.БУРГАС  
УЛ. „АЛЕКСАНДРОВСКА“ № 26  
ФАКС: 056 / 841 314

**Относно:** Оценка на внесени документи за определяне на зони за въздействие към Интегриран план за градско възстановяване и развитие на гр. Бургас

**УВАЖАЕМИ ГОСПОДИН НИКОЛОВ,**

Във връзка с разгледано предложение на община Бургас за определяне на зони за въздействие към Интегриран план за градско възстановяване и развитие (ИПГВР) на гр. Бургас по схема за безвъзмездна финансова помощ BG161PO001/1.4-07/2010: „Подкрепа за интегрирани планове за градско възстановяване и развитие“, и направените констатации от Междуведомствена работна група за оценка на внесените в Управляващия орган на Оперативна програма „Регионално развитие“ документи, свързани с определянето на зони за въздействие към ИПГВР, назначена със Заповед № РД-02-14-2458/04.10.2012 г. на Министъра на регионалното развитие и благоустройството, както и представени допълнителни документи с Вх. № 99-00-6-9920/21/29.11.2012 г., Ви информираме за следното:

Управляващият орган на Оперативна програма „Регионално развитие“ одобрява предложението на община Бургас, подадено на дата 18.10.2012 г. и определените с Решение на Общински съвет (съгласно Протокол № 13) зони за въздействие в рамките на Интегрирания план за градско възстановяване и развитие на град Бургас за периода 2014 - 2020 г. и техния обхват, както следва:

**I. Одобрява три зони за въздействие:**

*А) Зона за въздействие с преобладаващ социален характер:*

**ГРАНИЦИ:** С1 - ж.к. Меден Рудник, зона „Д“ (обхват на зоната: Зона А, Зона Б, Зона В, Зона Г, Зона Център, Зона Д.




Б) Зона за въздействие с потенциал за икономическо развитие:

**ГРАНИЦИ:** Промишлена зона Север и Лозово, и Промишлена зона Юг и пристанище Бургас (карго терминал, терминал „Запад“ и 2А), кв. Акациите и кв. Победа) - обхват на зоната: ул. Одрин, ул. Крайезерна, бул. Проф.Яким Якимов, бул. Янко Комитов, бул. Струга, бул. Княгиня Мария Луиза, Пристанище Бургас, територията между Черно море и бул. Тодор Александров до Бургаска Корабостроителница, територията между Меден Рудник и бул. Тодор Александров.

В) Зона на публични функции с висока обществена значимост:


**ГРАНИЦИ:** ЦГЧ, ж.к. Възраждане, Пристанище Бургас (терминал Изток), Приморски парк, Парк Езеро и Атанасовска коса - обхват на зоната; бул. Княгиня Мария Луиза, бул. Сан Стефано, бул. Демокрация, 24ти пехотен Черноморски полк, Парк Езеро, косата между Атанасовското езеро и Черно море, Приморски парк, бул. Буланр, бул. Иван Вазов, Зона за обществен достъп.

Обхватът на зоните за въздействие в рамките на ИПГВР на гр. Бургас, които са част от него, не може да бъде променян за период – не по-малък от 10 години след приключване на проект BG161PO001/1.4-07/2010/004-02 Интегриран план за градско възстановяване и развитие - гр. Бургас.




**ГЛАВЕН ДИРЕКТОР И  
РЪКОВОДИТЕЛ НА УО НА ОПРР  
ДЕНИЦА НИКОЛОВА**

Съгласували:


Снежина Славчева.....  ..... дата .. 19.01.13

Заместник-главен директор, ГД „ПРР“

Иван Попов ..  ..... дата .. 19.01.2013.

Началник на отдел „ПОИГ“, ГД “ПРР”

Изготвил:

Тоня Сакарова ..  ..... дата .. 18.01.13.

Старши сътрудник в отдел „ПОИГ“, ГД „ПРР“

