



РЕПУБЛИКА БЪЛГАРИЯ
Министерство на регионалното развитие и благоустройството
Главна дирекция „Програмиране на регионалното развитие“

Изх. № 99-00-6-9920/26/17.12.2012

ДО
Г-Н ПЛАМЕН СТОИЛОВ
КМЕТ НА ОБЩИНА РУСЕ
АДРЕС: ГР. РУСЕ 7000
ПЛ. „СВОБОДА“ № 6
ФАКС: 082 834 413

Относно: Оценка на внесени документи за определяне на зони за въздействие към Интегриран план за градско възстановяване и развитие на гр. Русе

УВАЖАЕМИ ГОСПОДИН СТОИЛОВ,

Във връзка с разгледано предложение на община Русе за определяне на зони за въздействие към Интегриран план за градско възстановяване и развитие (ИПГВР) на гр. Русе по схема за безвъзмездна финансова помощ BG161PO001/1.4-07/2010: „Подкрепа за интегрирани планове за градско възстановяване и развитие“, предоставени допълнителни документи и пояснения (Вх.№ 99-00-6-9920/26/17.12.2012 г.) и утвърден от Ръководителя на УО на ОПРР Протокол-становище № 6 на Междуведомствена работна група за оценка на внесените в Управляващия орган на Оперативна програма „Регионално развитие“ документи, свързани с определянето на зони за въздействие към ИПГВР (назначена със Заповед № РД-02-14-2458/04.10.2012 г. на Министъра на регионалното развитие и благоустройството), Ви информираме за следното:

Управляващият орган на Оперативна програма „Регионално развитие“ одобрява предложението на община Русе, подадено на дата 21.09.2012 г. и определените с Решение № 297 от 20.09.2012 г. на Общински съвет зони за въздействие в рамките на Интегрирания план за градско възстановяване и развитие на град Русе за периода 2014 - 2020 г. и техния обхват, както следва:

I. Одобрява три зони за въздействие:

A) Зона за въздействие с преобладаващ социален характер:

ГРАНИЦИ: на северозапад- ж.п. линията за централна гара, включително частта от ул."Шипка" до кръстовището на Кооперативния пазар, бул."Липник", ул."Тича" и продължението и до бул. "България"/включително и терена на Спортен комплекс „Дунав"/, бул."България" до района на ж.п. гара /включват се ж.к. Родина от 1 до 4/

Б) Зона за въздействие с потенциал за икономическо развитие:

ГРАНИЦИ: кръстовището пред ГКПП Дунав мост, бул. "Тутракан", до кръстовището на Свободна зона, западната и граница до р. Дунав, р. Дунав, на изток-м. "Слатина", включена в ОУП, районът на ж.п. гара „Изток“ и първия ред имоти югоизточно от ж.п. линията до бул. "България", терените в „Пухлево дере“ северно от гара Разпределителна, бул. "България" до кръстовището Дунав мост.

В) Зона на публични функции с висока обществена значимост:


ГРАНИЦИ: р. Дунав, ул. "19-ти февруари" от р. Дунав до бул. "Скобелев", бул. "Скобелев", бул. "Цар Освободител", бул. "Съединение" ул. "Алеи Възраждане", от края на ул. "Алеи Възраждане" на запад до р. Дунав.


Обхватът на зоните за въздействие в рамките на ИПГВР на гр. Русе, които са част от него, не може да бъде променян за период – не по-малък от 10 години след приключване на проект BG161PO001/1.4-07/2010/001 Изработване на интегриран план за градско възстановяване и развитие на гр. Русе.




**ГЛАВЕН ДИРЕКТОР И
РЪКОВОДИТЕЛ НА УО НА ОПРР
ДЕНИЦА НИКОЛОВА**

Съгласували:

Снежина Славчева  дата 21.01.13
Заместник-главен директор на ГД "ПРР"

Иван Попов  дата 19.01.2013
Началник на отдел „ПОИП“, ГД „ПРР“

Изготвил:
Тоня Сакарова  дата 18.01.13

Старши сътрудник в отдел „ПОИП“, ГД „ПРР“

